



АРХИТЕКТУРНАЯ  
МАСТЕРСКАЯ 428000 г.Чебоксары,  
ул. Гражданская, 5, оф. 12  
тел.:(8352) 22-31-60  
m-gorod@mail.ru  
www.gorod-ch.ru

Свидетельство № П-108-2130129584-323  
от 29 июня 2016г.

Заказчик -ООО “Специализированный застройщик “СФ Комплекс”

Проект внесения изменений в проект планировки и межевания  
территории 1 микрорайона Западного жилого района  
г.Новочебоксарск

Часть III

Проект межевания территории.

Раздел 1.

“Пояснительная записка”

Раздел 2.

“Чертеж межевания территории”

38/2020-ПМТ

Том 5.

ООО “АМ “МОЙ ГОРОД”

Свидетельство № П-108-2130129584-323  
от 29 июня 2016г.

Заказчик -ООО “Специализированный застройщик “СФ Комплекс”

Проект внесения изменений в проект планировки и межевания  
территории 1 микрорайона Западного жилого района  
г.Новочебоксарск

Часть III

Проект межевания территории.

Раздел 1.

“Пояснительная записка”


Раздел 2.

“Чертеж межевания территории”

38/2020-ПМТ


Том 5.

Директор

\_\_\_\_\_  
  
\_\_\_\_\_

Трофимов И.Ю.

Главный архитектор проекта

\_\_\_\_\_  
  
\_\_\_\_\_

Лукиянов С.П.

Главный инженер проекта

\_\_\_\_\_

Мясников Е.В.

**ЧАСТЬ III**  
**ПРОЕКТ МЕЖЕВАНИЯ ТЕРРИТОРИИ.**

**Раздел 1**

**Пояснительная записка**

**Раздел 2.**  
**Чертеж межевания территории.**

**Том 5**

## **Состав проектной документации.**

### **Часть I. Основная часть.**

#### **Раздел 1. Чертежи планировки территории. Том 1.**

Лист 1. Чертеж планировки территории.

Лист 2. Чертеж красных линий.

Лист 3. Сводный план инженерных сетей.

#### **Раздел 2. Положения о размещении объектов федерального значения, объектов регионального значения, объектов местного значения, характеристиках планируемого развития территории. Том 2.**

### **Часть II . Материалы по обоснованию.**

#### **Раздел 1. Материалы в графической форме. Том 3.**

Лист 1. Схема расположения элемента планировочной структуры

Лист 2. Схема использования территории в период подготовки проекта планировки территории.

Лист 3. Схема организации улично-дорожной сети

Лист 4. Схема границ зон с особыми условиями использования территории.

Лист 5. Схема вертикальной планировки.

Лист 6. Схема планировочной организации земельного участка.

Лист 7. Схема размещения объектов обслуживания.

#### **Раздел 2. Пояснительная записка. Том 4.**

### **Часть III . Проект межевания территории.**

#### **Раздел 1. Пояснительная записка. Том 5.**

#### **Раздел 2. Чертеж межевания территории.**

**Том 5. ПРОЕКТ МЕЖЕВАНИЯ ТЕРРИТОРИИ.**

**Заказчик:** ООО "Специализированный застройщик "СФ "Комплекс"

**Договор № 38/2020**

**Исполнитель:** ООО "АМ "Мой город"

Директор проектной организации

ООО "АМ "Мой город" \_\_\_\_\_ И.Ю.Трофимов

Главный архитектор проектной организации

ООО "АМ "Мой город" \_\_\_\_\_ С.П.Лукиянов

**Авторский коллектив:**

Главный архитектор проекта \_\_\_\_\_ С.П.Лукиянов

Архитектор \_\_\_\_\_ Е.В.Мурзенкова

## СОДЕРЖАНИЕ ТОМА 5

### Раздел 1. ПОЯСНИТЕЛЬНАЯ ЗАПИСКА.

#### СОДЕРЖАНИЕ

Введение.....	5
1. Положения о межевании территории.....	6
1.1 Основные положения.....	6
1.2 Установление границ земельных участков на местности.....	7
1.3 Каталог поворотных точек участка межевания.....	8
1.4 Каталог поворотных точек красных линий.....	9
1.5 Перечень мероприятий по проекту территории межевания.....	9
1.6 Каталог поворотных точек формируемых земельных участков.....	10
1.7 Ведомость сформированных земельных участков.....	15

## Раздел 1. ПОЯСНИТЕЛЬНАЯ ЗАПИСКА.

### ВВЕДЕНИЕ

1) В соответствии со ст. 41 Градостроительного кодекса РФ (далее – ГК РФ) подготовка документации по планировке территории осуществляется в целях обеспечения устойчивого развития территорий, выделения элементов планировочной структуры (кварталов, микрорайонов, иных элементов), установления границ земельных участков, на которых расположены объекты капитального строительства, границ земельных участков, предназначенных для строительства и размещения линейных объектов. Порядок подготовки документации по планировке территории регламентируется ст. 46 ГК РФ.

2) Проект внесения изменений в проект планировки территории 1 микрорайона Западного жилого района в г. Новочебоксарск ЧР разработан проектной организацией ООО «АМ» Мой город». Заказчиком по вышеуказанному объекту является ООО "Специализированный застройщик"СФ"Комплекс".

Подготовка проекта межевания территории осуществляется для выделения элементов планировочной структуры, установления параметров планируемого развития элементов планировочной структуры, зон планируемого размещения объектов федерального значения, объектов регионального значения, объектов местного значения.

Проект межевания выполнен в соответствии с действующим законодательством и нормативно-технической документацией РФ и Чувашской Республики:

- Градостроительный кодекс Российской Федерации от 29.12.2004 г. №190–ФЗ;
- Земельный кодекс Российской Федерации от 25.10.2001 г. № 136-ФЗ;
- Водный кодекс Российской Федерации от 03.06.2006 г. № 74-ФЗ;
- Лесной кодекс Российской Федерации от 04.12.2006 г. № 200-ФЗ;
- Федеральный закон Российской Федерации от 24.07.2007 г. № 221-ФЗ «О кадастровой деятельности»;
- Федеральный закон от 06.10.2003 г. № 131-ФЗ «Об общих принципах организации местного самоуправления в Российской Федерации»;
- Федеральный закон от 22.07.2008 г. № 123-ФЗ «Технический регламент о требованиях пожарной безопасности»;
- Федеральный закон от 24.06.1998 г. №89-ФЗ «Об отходах производства и потребления»;

- Постановление Правительства РФ от 09.06.2006 г. № 363 «Об информационном обеспечении градостроительной деятельности»;
- РДС 35-201-99 «Порядок реализации требований доступности для инвалидов к объектам социальной инфраструктуры»;
- СанПиН 2.2.1/2.1.1.1200-03 «Санитарно-защитные зоны и санитарная классификация предприятий, сооружений и иных объектов», утвержден Постановлением Главного государственного санитарного врача РФ от 25.09.2007 г. № 74;
- СНиП 11-04-2003 «Инструкция о порядке разработки, согласования, экспертизы и утверждения градостроительной документации»;
- СП 42.13330.2016 «Градостроительство. Планировка и застройка городских и сельских поселений». Актуализированная редакция СНиП 2.07.01-89\*.
- Местные нормативы градостроительного проектирования "Правила землепользования и застройки города Новочебоксарска Чувашской Республики".
- СП 4.13130.2013 «Системы противопожарной защиты. Ограничение распространения пожара на объектах защиты. Требования к объемно-планировочным и конструктивным решениям».

В основу архитектурного проекта положен отведенный для проектирования участок и генеральный план города Новочебоксарска, утвержденного решением НГСД от 29.12.2005 № 8-5 (с изменениями от 2012 года; от 2016 года).

Проект межевания территории выполнен в границах кадастрового квартала № 21:02:010108 и частично № 21:02:000000, границы которых установлены в соответствии с кадастровым делением территории г. Новочебоксарск.

## **1. ПОЛОЖЕНИЯ О МЕЖЕВАНИИ ТЕРРИТОРИИ**

### **1.1 ОСНОВНЫЕ ПОЛОЖЕНИЯ**

Формирование земельных участков на территории проектирования проводится с учетом:

- видов разрешенного использования земельных участков (основные, вспомогательные и условно разрешенные);
- предельных (минимальных и (или) максимальных) размеров земельных участков и предельных параметров разрешенного строительства, реконструкции объектов капитального строительства;
- ограничений использования земельных участков и объектов капитального строительства.



Земельные участки формируются в соответствии с требованиями эколого-ландшафтной организации территории.

В общую площадь земельных участков под объектами недвижимости включается площадь, непосредственно занятая этими объектами, и площадь прилегающей территории, необходимая для обеспечения функционирования (обслуживания, эксплуатации) конкретного объекта недвижимости в соответствии с установленными нормами.

Земельные участки, предназначенные для размещения линейных объектов капитального строительства (газовых сетей и линий электропередач), формируются в границах охранных зон этих объектов. Аналогичным образом выделяются земельные участки под существующими линейными объектами.

## **1.2 УСТАНОВЛЕНИЕ ГРАНИЦ ЗЕМЕЛЬНЫХ УЧАСТКОВ НА МЕСТНОСТИ**

Установление границ земельных участков на местности следует выполнять в соответствии с Методическими рекомендациями по проведению межевания объектов землеустройства (утв. Росземкадастром 17.02.2003, ред. от 18.04.2003), а также в соответствии с требованиями нормативно-правовых актов по землеустройству, действующих на территории Российской Федерации. Порядок установления границ на местности предполагает выполнение следующих видов работ:

- полевое обследование и оценка состояния пунктов опорной межевой сети – опорных межевых знаков;
- составление технического проекта (задания) межевания земель;
- уведомление собственников, владельцев и пользователей смежных земельных участков о производстве работ;
- согласование и закрепление на местности межевыми знаками границ земельного участка с собственниками, владельцами и пользователями смежных земельных участков;
- сдача пунктов ОМС на наблюдение за сохранностью;
- определение координат пунктов ОМС и межевых знаков;
- определение площади земельных участков;
- составление чертежа границ земельных участков;
- контроль и приемка результатов межевания производителем работ, государственный контроль над установлением и сохранностью межевых знаков, формирование межевых дел;
- утверждение межевых дел в установленном порядке;
- осуществление постановки границ земельного участка на государственный кадастровый учет.

Вынос межевых знаков на местность необходимо выполнять в комплексе землеустроительных работ с обеспечением мер по уведомлению заинтересованных лиц и согласованию с ними границ. Границы земельных участков устанавливаются одновременно с выносом красных линий.

Участок 1 микрорайона Западного жилого района включает различные зоны правового градостроительного регулирования согласно Карте градостроительного зонирования муниципального образования городского округа Новочебоксарск Чувашской Республики: Ж-6 (Зона застройки многоэтажными жилыми домами), Ц-1 (Зона делового, общественного и коммерческого назначения, подцентр городского округа), ЦД-1 (Зона делового, общественного и коммерческого назначения, центр городского округа).

### 1.3 КАТАЛОГ ПОВОРОТНЫХ ТОЧЕК УЧАСТКА МЕЖЕВАНИЯ

Таблица 1

№ точек	X, м	Y, м
1	2	3
16	407304.38	1244081.60
2а	407732.38	1244142.18
21	407710.22	1244286.66
22	407589.78	1244272.01
16н	407503.62	1244843.41
27	407396.91	1244830.41
28	407242.79	1244808.84
29	407212.28	1244818.73
30	407198.07	1244816.93

## 1.4 КАТАЛОГ ПОВОРОТНЫХ ТОЧЕК КРАСНЫХ ЛИНИЙ

Таблица 2

№ точек	X, м	Y, м
1	2	3
1а	407611.91	1244125.13
2а	407732.38	1244142.18
3а	407713.17	1244267.43
4а	407593.61	1244251.16
1б	407304.38	1244081.60
2б	407583.38	1244121.09
3б	407515.87	1244574.72
4б	407238.30	1244538.67
1в	407234.21	1244566.94
2в	407510.56	1244603.84
3в	407479.82	1244807.64
4в	407363.13	1244793.42
5в	407204.52	1244772.31

## 1.5 ПЕРЕЧЕНЬ МЕРОПРИЯТИЙ ПО ПРОЕКТУ МЕЖЕВАНИЯ ТЕРРИТОРИИ.

Проект внесения изменений в проект планировки территории 1 микрорайона Западного жилого района в г. Новочебоксарск ЧР выполнен в местной системе координат, так как на территории города государственный кадастровый учет ведется в местной системе координат.

Территория разработки проекта межевания расположена на землях муниципального образования г. Новочебоксарск в границах кадастровых кварталов № 21:02:010108 и частично № 21:02:000000, границы которых

установлена в соответствии с кадастровым делением территории г. Новочебоксарск.

### **Описание формирования земельных участков для размещения объектов капитального строительства.**

Образуемый земельный участок: ЗУ1 общей площадью 10798,20 кв.м. формируется из земель с кадастровым номером 21:02:010108:139.

Образуемый земельный участок: ЗУ2 общей площадью 10406,40 кв.м. формируется из земель с кадастровым номером 21:02:010108:139.

Образуемый земельный участок: ЗУ3 общей площадью 11862,00 кв.м. формируется из земель с кадастровым номером 21:02:010108:139.

Образуемый земельный участок: ЗУ4 общей площадью 141,00 кв.м. формируется из земель с кадастровым номером 21:02:010108:139.

Образуемый земельный участок: ЗУ5 общей площадью 12966,41 кв.м. формируется из земель с кадастровым номером 21:02:010108:428.

Образуемый земельный участок: ЗУ6 общей площадью 27458,0 кв.м. формируется из земель с кадастровым номером 21:02:010108:428.

Образуемый земельный участок: ЗУ7 общей площадью 11965,0 кв.м. формируется из земель с кадастровым номером 21:02:010108:428.

Образуемый земельный участок: ЗУ8 общей площадью 352,0 кв.м. формируется из земель с кадастровым номером 21:02:010108:428.

Образуемый земельный участок: ЗУ9 общей площадью 30235,0 кв.м. формируется из земель с кадастровым номером 21:02:010108:428.

Образуемый земельный участок: ЗУ10 общей площадью 10719,0 кв.м. формируется из земель с кадастровым номером 21:02:000000:38300 и 21:02:010107.

### **1.6 КАТАЛОГ ПОВОРОТНЫХ ТОЧЕК ФОРМИРУЕМЫХ ЗЕМЕЛЬНЫХ УЧАСТКОВ**

Таблица 3

№ точек	X, м	Y, м
1	2	3
<b>Земельные участки ЗУ1, ЗУ2, ЗУ3, ЗУ5</b>		

**Наименование вида разрешенного использования земельного участка:**

многоэтажная жилая застройка (высотная застройка) – код 2.6

**Описание вида разрешенного использования земельного участка:**

Размещение многоквартирных домов этажностью девять этажей и выше;  
 благоустройство и озеленение придомовых территорий;  
 обустройство спортивных и детских площадок, хозяйственных площадок и площадок для отдыха; размещение подземных гаражей и автостоянок, размещение объектов обслуживания жилой застройки во встроенных, пристроенных и встроенно-пристроенных помещениях многоквартирного дома в отдельных помещениях дома, если площадь таких помещений в многоквартирном доме не составляет более 15% от общей площади дома

**Земельный участок ЗУ1**

**Описание:** S =10798,2 м2

3	407392.82	1244558.07
1в	407234.21	1244566.94
2н	407224.68	1244632.83
1н	407383.02	1244655.82
2	407384.40	1244646.27

**Земельный участок ЗУ2**

**Описание:** S =10406,40 м2

1н	407383.02	1244655.82
2н	407224.68	1244632.83
3н	407215.26	1244698.01
4н	407352.59	1244717.94
5н	407353.48	1244711.88
6н	407374.47	1244714.94

**Земельный участок ЗУ3**

**Описание:** S =11862,0 м2

6н	407374.47	1244714.94
5н	407353.48	1244711.88
4н	407352.59	1244717.94
3н	407215.26	1244698.01
5в	407204.52	1244772.31

29	407218.18	1244774.29
30	407249.16	1244778.38
4в	407363.13	1244793.42
1	407363.38	1244791.67
<b>Земельный участок ЗУ5</b>		
<b>Описание:</b> S = 12966,41 м2		
16	407304.38	1244081.60
11н	407448.58	1244102.01
15	407437.73	1244176.92
16	407395.20	1244170.77
17	407392.38	1244190.28
18	407356.91	1244185.01
19	407303.22	1244177.03
20	407303.53	1244174.88
21	407291.16	1244173.09
<b>Земельные участки ЗУ6, ЗУ7</b>		
<b>Наименование вида разрешенного использования земельного участка:</b>		
Объекты образования и просвещения (Дошкольное, начальное и среднее общее образование) – код 3.5.1		
<b>Описание вида разрешенного использования земельного участка:</b> Размещение объектов капитального строительства, предназначенных для просвещения, дошкольного, начального и среднего общего образования (детские ясли, детские сады, школы, лицеи, гимназии, художественные, музыкальные школы, образовательные кружки и иные организации, осуществляющие деятельность по воспитанию, образованию и просвещению), в том числе зданий, спортивных сооружений, предназначенных для занятия обучающихся физической культурой и спортом		
<b>Земельный участок ЗУ6</b>		
<b>Описание:</b> S = 27458,0 м2		
11н	407448.58	1244102.01
2б	407583.38	1244121.09

13н	407552.00	1244332.08
12н	407437.68	1244315.07
13	407446.97	1244250.92
14	407429.58	1244233.19
15	407437.73	1244176.92

**Земельный участок ЗУ7**

**Описание:** S = 11965,0 м2

12н	407437.68	1244315.07
13н	407552.00	1244332.08
14н	407536.62	1244435.28
9	407519.92	1244432.61
10	407422.91	1244417.12
11	407435.08	1244333.02
12	407435.93	1244327.16

**Земельные участки ЗУ4**

**Наименование вида разрешенного использования земельного участка:** объекты коммунального обслуживания – код 3.1

**Описание вида разрешенного использования земельного участка:** Размещение зданий и сооружений в целях обеспечения физических и юридических лиц коммунальными услугами. Содержание данного вида разрешенного использования включает в себя содержание видов разрешенного использования с кодами 3.1.1-3.1.2

**Земельный участок ЗУ4**

**Описание:** S = 141,0 м2

9н	407364.57	1244763.73
8н	407351.56	1244761.84
7н	407350.01	1244772.45
10н	407363.03	1244774.35

**Земельные участки ЗУ8, ЗУ9, ЗУ10**

**Наименование вида разрешенного использования земельного участка:** Земельные участки (территории) общего пользования – код 12.0

**Описание вида разрешенного использования земельного участка:** Содержание

данного вида разрешенного использования включает в себя содержание видов разрешенного использования с кодами 12.0.1-12.0.2.

**Земельный участок ЗУ8**

**Описание:** S = 352,0 м2

14н	407536.62	1244435.28
7	407533.58	1244455.72
8	407516.79	1244453.31
9	407519.92	1244432.61

**Земельный участок ЗУ9**

**Описание:** S = 30235,0 м2

26	407583.38	1244121.09
1а	407611.91	1244125.13
4а	407593.61	1244251.16
3а	407713.17	1244267.43
22	407710.22	1244286.66
23	407589.78	1244272.01
24	407513.38	1244777.88
25	407509.26	1244805.56
26	407480.55	1244802.83
4	407500.11	1244673.15
2в	407510.56	1244603.84
3	407392.82	1244558.07
1в	407234.21	1244566.94
4б	407238.30	1244538.67
5	407337.09	1244551.50
6	407398.06	1244559.42
3б	407515.87	1244574.72
7	407533.58	1244455.72
14н	407536.62	1244435.28



13н	407552.00	1244332.08
<b>Земельный участок ЗУ10</b>		
<b>Описание:</b> S = 10719,0 м2		
5в	407204.52	1244772.31
31	407218.18	1244774.29
32	407249.16	1244778.38
4в	407363.13	1244793.42
1	407363.38	1244791.67
26	407480.55	1244802.83
25	407509.26	1244805.56
15н	407508.09	1244813.40
16н	407503.62	1244843.41
27	407396.91	1244830.41
28	407242.79	1244808.84
29	407212.28	1244818.73
30	407198.07	1244816.93

## 1.7 ВЕДОМОСТЬ СФОРМИРОВАННЫХ ЗЕМЕЛЬНЫХ УЧАСТКОВ

Таблица 4

Номер п/п	Наименование земельных участков	Категория земель	Разрешенное использование
1	Сформированный земельный участок Кадастровый номер 21:02:010108:37 (S=6918,0 м2)	Земли населенных	Земли поселений (земли населенных пунктов)
2	Сформированный земельный участок Кадастровый номер 21:02:010108:38 (S=15391,0 м2)		Земли поселений (земли населенных пунктов)
3	Сформированный земельный		Земли поселений (земли населенных

	участок Кадастровый номер 21:02:010108:40 (S=16074,0 м2)	пунктов) Многоэтажная жилая застройка (высотная застройка)
4	Сформированный земельный участок Кадастровый номер 21:02:010108:42(S=5640,0 м2)	Земли поселений (земли населенных пунктов) Многоэтажная жилая застройка (высотная застройка)
5	Сформированный земельный участок Кадастровый номер 21:02:010108:43 (S=275,0 м2)	Земли поселений (земли населенных пунктов)
6	Сформированный земельный участок Кадастровый номер 21:02:010108:45 (S=248,0 м2)	Земли поселений (земли населенных пунктов)
7	Сформированный земельный участок Кадастровый номер 21:02:010108:51 (S=10244,0 м2)	Земли поселений (земли населенных пунктов)
8	Сформированный земельный участок Кадастровый номер 21:02:010108:52 (S=12185,0 м2)	Земли поселений (земли населенных пунктов)
9	Сформированный земельный участок Кадастровый номер 21:02:010108:53 (S=80,0 м2)	Земли поселений (земли населенных пунктов) коммунальное обслуживание
10	Сформированный земельный участок Кадастровый номер 21:02:010108:54 (S=9309,0 м2)	Земли поселений (земли населенных пунктов) для строительства 12-16-эт. жилого дома со встроенно-пристроенными помещениями (поз. 6)
11	Сформированный земельный участок Кадастровый номер 21:02:010108:57 (S=7970,0 м2)	Земли поселений (земли населенных пунктов)
12	Сформированный земельный участок Кадастровый номер 21:02:010108:58 (S=85,0 м2)	Земли поселений (земли населенных пунктов)
13	Сформированный земельный участок Кадастровый номер 21:02:010108:59 (S=16015,0 м2)	Земли поселений (земли населенных пунктов)




14	Сформированный земельный участок Кадастровый номер 21:02:010108:483 (S=69,0 м2)	Земли поселений (земли населенных пунктов)
15	Сформированный земельный участок Кадастровый номер 21:02:010108:831 (S=5047,3 м2)	Земли поселений (земли населенных пунктов)
16	Сформированный земельный участок Кадастровый номер 21:02:010108:832 (S=5383,2 м2)	Земли поселений (земли населенных пунктов)
17	Сформированный земельный участок Кадастровый номер 21:02:010108:833 (S=256,0 м2)	Земли поселений (земли населенных пунктов)



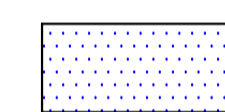
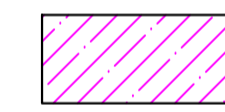


Каталог координат точек планируемых красных линий





N участка	N точки	Координаты	
		X	Y
	1a	407611.91	1244125.13
	2a	407732.38	1244142.18
	3a	407713.17	1244267.43
	4a	407593.61	1244251.16
16	407304.38	1244081.60	
	26	407583.38	1244121.09
	36	407515.87	1244574.72
	46	407238.30	1244538.67
18	407234.21	1244566.94	
	28	407510.56	1244603.84
	38	407479.82	1244807.64
	48	407363.13	1244793.42
	58	407204.52	1244772.31

УСЛОВНЫЕ ОБОЗНАЧЕНИЯ:

-  Планируемые красные линии
-  Границы планируемых кадастровых участков
-  Границы сформированных земельных участков, установленные в соответствии с Федеральным законом, включенные в ГКН

Земельные участки, планируемые для предоставления физическим и юридическим лицам для строительства и эксплуатации зданий и сооружений по:

-  - многоквартирная жилая застройка (высотная застройка)
-  - размещение объектов образования и просвещения (дошкольное, начальное и среднее общее образование)
-  - размещение объектов коммунального обслуживания
-  - размещение участков (территорий) общего пользования

-  1a поворотная точка красной линии (с указанием порядкового номера точки)
-  3/6 номер формируемого земельного участка
-  23 поворотная точка границы землепользования, ранее отведенного участка (с указанием порядкового номера точки)
-  5н поворотная точка границы формируемого земельного участка (с указанием порядкового номера точки)

					38/2020-ПМТ			
					Проект внесения изменений в проект планировки и межевания территории 1 микрорайона Западного жилого района г.Новочебоксарск			
Изм.	Кол.	Лист	Ирек.	Подпись	Дата	Статус	Лист	Листов
Директор		Трофимов				ПМТ	1	
ГАП		Лукиянов						
ГИП		Мясников						
Архитектор		Мурзенова						
					Чертеж межевания территории. М 1:1000			

